


# LEGENDA:

 Navrhovaná hranica zastavitelnosti obce Rakovnica

 Zrušenie hranice zastavitelnosti obce Rakovnica navrhovanej v ZaDč.1 ÚPN-O z r. 2016


## VYMEDZENIE VEREJNOPROSPEŠNÝCH STAVIEB


VEREJNOPROSPEŠNÉ STAVBY VYPLÝVAJÚCE Z ÚPN- VÚC KSK-ZaD 2014:


### 1. Cestná doprava


1.6. Cesty II. triedy, ich preložky, rekonštrukcie a úpravy:  
1.6.6. cesta II/526, úpravy v úseku Rožňava- Štítnik- smer Jelšava a uzol napojenia v Rožňave (cesta I/67)

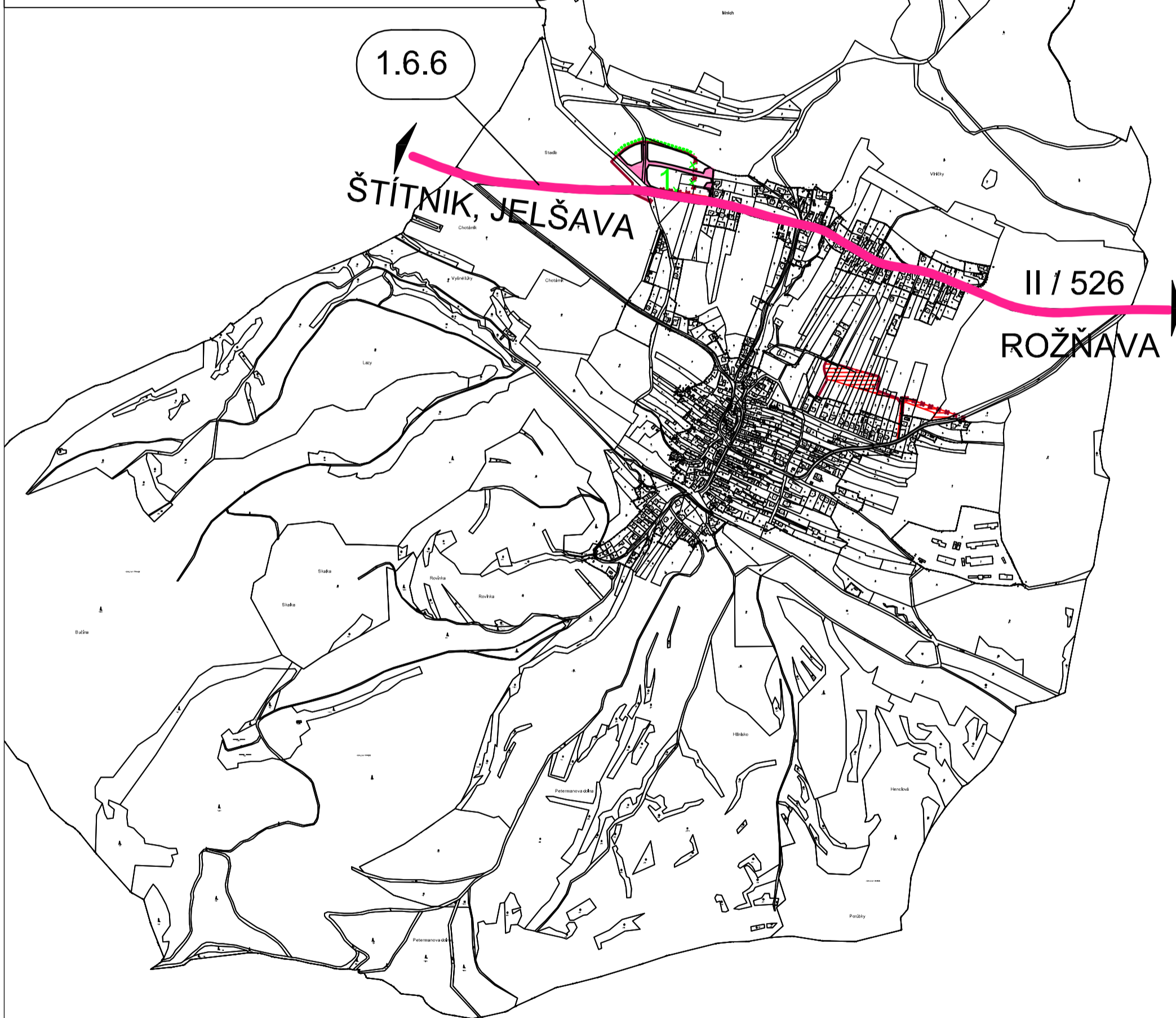
VEREJNOPROSPEŠNÉ STAVBY VYPLÝVAJÚCE Z NÁVRHU Z a D č.2 ÚPN-O RAKOVNICA:

 Verejnoprospešné stavby v uličnom priestore dopravné ( automobilové, cyklistické, pešie vrátane rekonštrukcie jestvujúcich, nových turistických chodníkov, statickej dopravy a zastávok autobusovej hromadnej dopravy mimo jazdných pruhov ), technické ( rekonštrukcia jestvujúcich a výstavba nových trás vodovodov, plynovodov, splaškovej a dažďovej kanalizácie, trás vedení elektrickej energie vrátane rekonštrukcie jestvujúcich ) a verejnej zelene

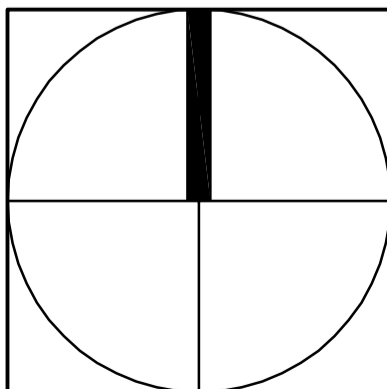
 Zrušenie verejnoprospešných stavieb v uličnom priestore

 Rozšírenie hranice časti obce č.1, pre ktorú je potrebné vypracovať Územný plán zóny "Na štôľňu" - s úpravou dopravy a zelene a novými plochami bývania

 Zrušenie časti hranice časti obce č.1, pre ktorú je potrebné vypracovať ÚPN-Z navrhovanej v ZaDč.1 ÚPN-O z r. 2016



RAKOVNICA



### ZMENY A DOPLNKY Č.2 SPOLOČNÉHO ÚZEMNÉHO PLÁNU OBCÍ RUDNÁ, RAKOVNICA, ROŽŇAVSKÉ BYSTRÉ ČASŤ - OBEC RAKOVNICA

OBJEDNÁVATEĽ : Obec Rakovnica

ZODPOVEDNÝ PROJEKTANT : Ing. arch Mariana Šimková, REVITAL PROJECT

ODBORNÍ PROJEKTANTI : Ing. Marián Pekarovič, Ing. Július Furmanik,  
A KONZULTANTI : Ing. Jaroslav Lipták, Ing. Michal Nagy

MIERKA : M = 1 : 10 000 FORMÁT : 2 x A4 DÁTUM : december 2019

SCHÉMA VEREJNOPROSPEŠNÝCH STAVIEB  
A ZÁVÄZNÝCH REGULATÍVOV ÚPN-O

Č. PRÍLOHY:

1